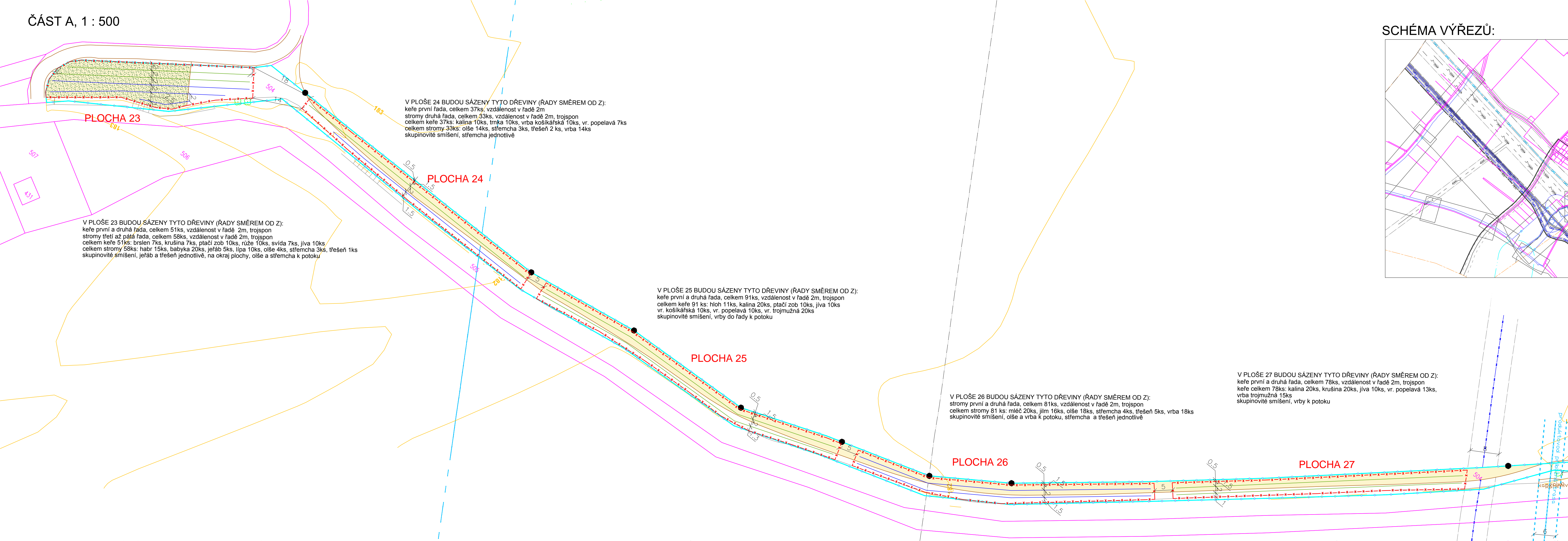
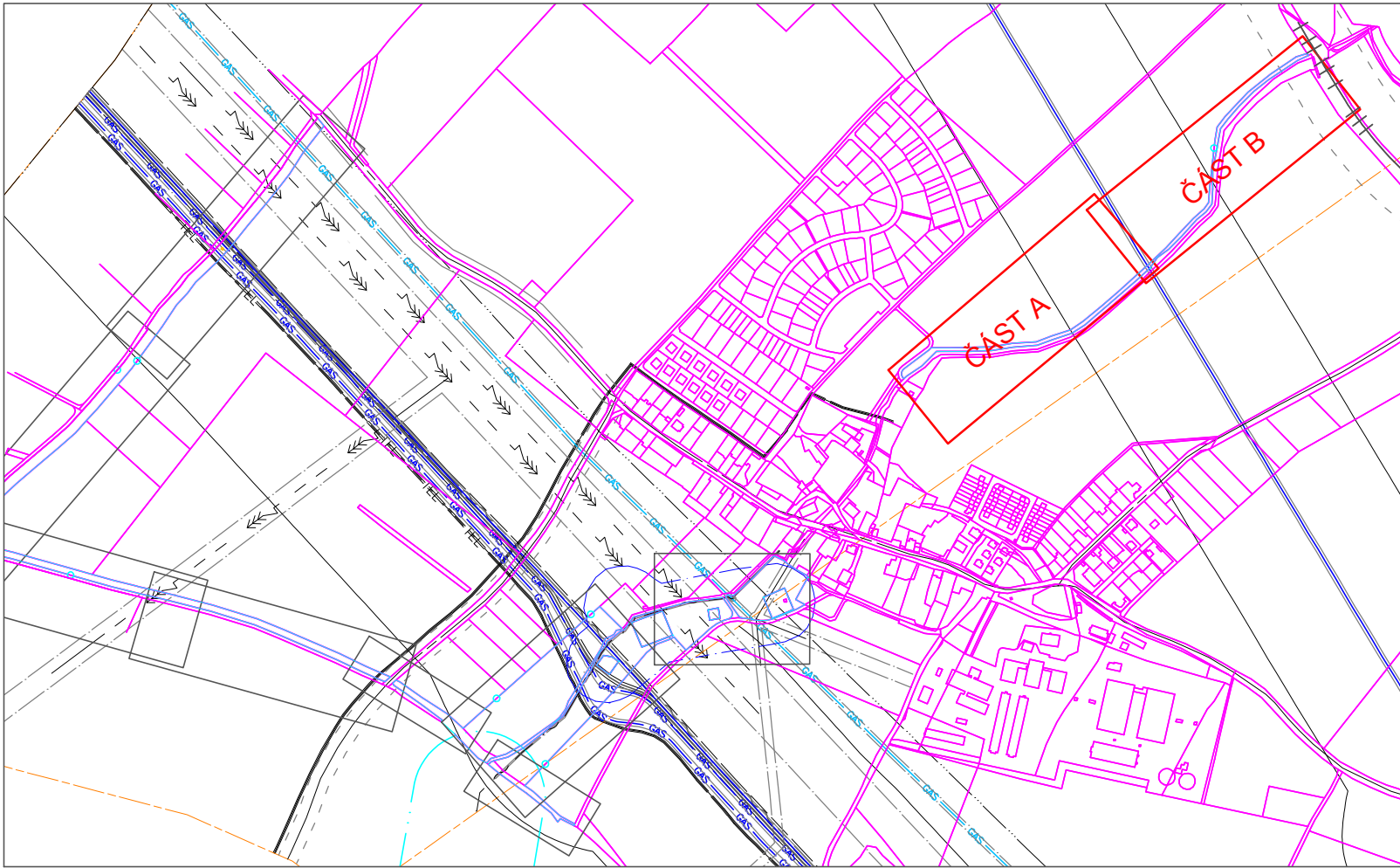


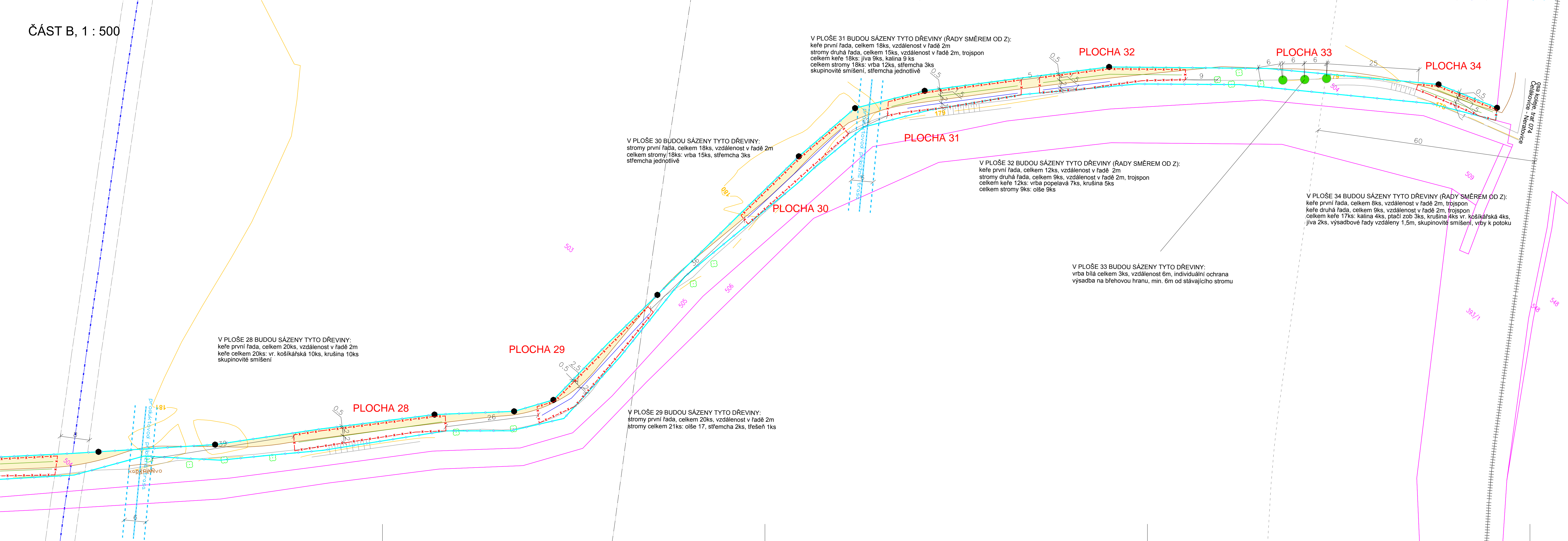
ČÁST A, 1 : 500



SCHEMA VÝŘEZŮ:



ČÁST B, 1 : 500




LEGENDA

- 430 pozemky KN
- řešené plochy
- zaměření terénu
- osa komunikace III. třídy
- ochranné pásmo dopravní stavby
- ochranné pásmo komunikačních kabelů
- komunikační kabel CETIN
- komunikační kabel Dial telecom
- komunikační kabel Net4Gas
- ochranné pásmo komunikačního vedení MO
- ochranné pásmo letišť Vodochody - MO
- výškové omezení staveb - MO
- nadzemní vedení NN
- nadzemní vedení VN
- nadz. vedení VVN/přip. souběh se sítí el. komunikací
- ochranné pásmo technické infrastruktury
- bezpečnostní pásmo plynovodu
- katodická ochrana plynovodu
- bezpečnostní pásmo katodické ochrany plynovodu
- plynovod VTL
- produktovod a jeho ochranné pásmo
- PHO I. st.
- PHO II. st.
- osa koleje železniční trati
- hranice stávajícího využití ploch
- stávající dřevina významná, zaměřená
- plocha zatravnění
- oplocenka (drátěné pletivo, dřevěné kůly)
- výsadbová řada - keře
- výsadbová řada - stromy
- dřevěné kůly na lomových bodech hranice pozemku 504
- sněží svrchní vrstvy zeminy tl. 0,1m a ohumusování 0,1m

JEDNOTLIVÉ VÝSADBY MIMO OPLOCENKY:

- vrba bílá - individuální ochrana

Výškový systém Bpiv Souřadnicový systém: JTSK kótováno v metrech				 ATELIER FONTES, s.r.o. Křídlovská 19 602 00 Brno IČ: 253 20 886 DI: 146 20 886
ZODP. PROJEKTANT	VED. PROJEKTANT	VYPRACOVAL	ZAKÁZ. ČÍSLO	
KATASTR: POLERADY	KRAJ: STŘEDOČESKÝ		18024	
POŘIZOVATEL: ČR-SPÚ, KPÚ PRO STŘEDOČ. KRAJ, POBOČKA Nymburk			STUPEŇ: DPS	
AKCE: OZELENĚNÍ BIOKORIDORŮ LBK5, LBK 6 A BIOCENTRA BC1 V K.Ú. POLERADY			DATUM: 5/2019	
ČÁST: D. DOKUMENTACE OBJEKTŮ			ČÍSLO PŘE	
PŘÍLOHA: D.2.11 SO-07 VEG. ÚPRAVY LBK 6 - ČÁSTI A, B			MĚŘÍTKO: 1:500	